







额尔古纳河右岸探索一片生态与文化的交汇

额尔古纳河右岸：探索一片生态与文化的交汇地



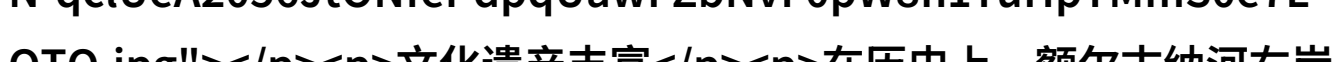
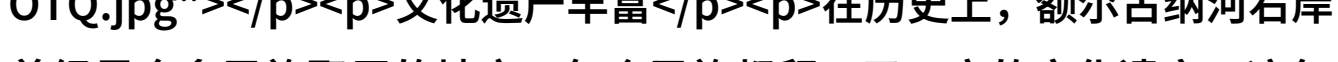
地理位置与气候特征

额尔古纳河是中国内蒙古自治区和俄罗斯联邦边境的一条重要河流，它的右岸地区拥有独特的地理位置和气候特征。这里处于亚欧大陆的东部，连接了辽阔的草原与茂密的森林。春季时分，这里弥漫着新生的绿意，而夏季则是炎热干燥，秋季风物皆宜，冬季则寒冷且干燥。




生态系统多样性

额尔古纳河右岸地区是一个生物多样性的宝库。这里不仅有各种各样的野生动植物，还有许多稀有的濒危物种。在这个区域内，你可以看到从小型鸟类到大型哺乳动物再到各种爬行动物都能找到它们栖息的地方。此外，这里还有一些独特的地貌，如沙丘、沼泽等，使得这里成为一个自然保护区。

文化遗产丰富

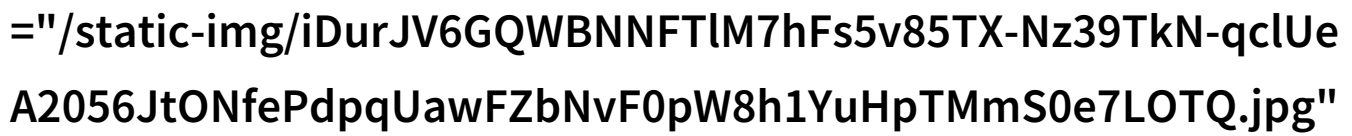
在历史上，额尔古纳河右岸曾经是众多民族聚居的地方，每个民族都留下了一定的文化遗产。这包括了他们独具特色的语言、服饰、艺术品以及传统节日等。这些文化元素至今仍然被当地居民所珍视并保留下来，为游客提供了深入了解当地生活方式的机会。

传统产业发展

作为农业社会中不可或缺的一部分，在额尔古纳河左岸发展起了一系列传统产业，如畜牧业、渔业及农耕等。在这片土地上，一望无际的大草原为牛羊提供了丰饶的食料，同时沿着河流分布广泛的小溪为渔民提供了丰富水产品。而对于农民来说，这里的土壤肥沃，可耕作面积广阔

，是种植粮食作物及其他经济作物的一个理想场所。



旅游资源潜力巨大

由于其独特的地理位置和丰富的人文景观，额尔古纳河右岸地区对旅游业具有极大的吸引力。一方面，可以通过徒步旅行来欣赏这一片神秘而宁静的大自然；另一方面，也可以体验当地人的生活方式，比如参加一次骑马活动或者体验狩猎之旅。此外，那里的博物馆和展览中心也是展示当地历史与文化的一个好去处。

环境保护挑战

随着时间推移，对环境保护意识越来越强烈，但在现实中面临着诸多挑战。这需要政府机构、非盈利组织以及社区成员之间紧密合作，以确保这一美丽区域能够持续保持它那天然状态，并避免过度开发导致环境破坏。在此过程中也要确保所有项目既符合可持续发展，又能促进当地经济增长。

[下载本文pdf文件](/pdf/725681-额尔古纳河右岸探索一片生态与文化的交汇地.pdf)